

FICHA TÉCNICA REFERENCIAL DE PUNTO CRÍTICO PARA EL MANTENIMIENTO DE CAUCE, EN EL SECTOR SAN PEDRO, DISTRITO DE YANACANCHA, PROVINCIA DE CHUPACA- DEPARTAMENTO DE JUNIN

FTR-MC-PREV N° 0065-2026 ANA-AAA.MAN-ALA.MANTARO

PROPUESTA DE LA ACTIVIDAD: LIMPIEZA, DESCOLMATACIÓN Y CONFORMACION DE BORDOS CON MATERIAL PROPIO DEL CAUCE DEL RIO CUNAS, SECTOR SAN PEDRO, DISTRITO DE YANACANCHA, PROVINCIA DE CHUPACA, DEPARTAMENTO DE JUNIN

1. UBICACIÓN:

AAA ALA Fecha

1.1. Ubicación política

Departamento Provincia Distrito Sector

1.2. Ubicación hidrográfica

Unidad hidrográfica Cuerpo de agua

1.3. Ubicación geográfica - Coordenadas UTM (Datum: WGS 84)

	Inicial			Final			Margen	Observación
	Este (X):	Norte (Y):	Zona	Este (X):	Norte (Y):	Zona		
TRAMO	455,079.00	8,648,700.00	18L	457,622.00	8,650,668.00	18L	AMBOS	

2.- EVALUACIÓN DE LA ZONA EXPUESTA A INUNDACIONES::

2.1.- TIPO DE PELIGRO

inundacion ☒ flujo de detritos ☐ erosion fluvial ☒

2.2. Nivel de Peligro

Alto ☒ Muy Alto ☐

2.3.- GEOLOGÍA

La zona de estudio presenta un relieve casi plano, el cauce del río por formaciones de meandros, producto de la dinámica fluvial, donde se aprecia medianas y grandes islas que son producto de la sedimentación de los materiales arrastrados en periodos de crecida del río, dichos materiales son canto rodados, gravas, arenas y poco material fino.

Gravoso ☒ Arenoso ☒ Limos y arcillas ☒

Suelo gravoso (mayores a 2") y arenoso (2 mm - 0.1 mm, con presencia de limos y arcillas (<0.1 mm))

Los tipos de materiales existentes en el cauce de la quebrada son: grandes cantidades grava (mayores a 2"), con presencia de arena y un pequeño porcentaje de material fino (limos y arcillas).

Geodinamica externa:

Lluvias:

El distrito de Yanacancha presenta un régimen pluviométrico elevado, con precipitaciones fuertes. Las lluvias se concentran principalmente entre noviembre y abril, registrándose eventos de alta intensidad que producen ascensos rápidos en la escorrentía superficial.

Erosion Pluvial:

En el sector de San Pedro, la erosión pluvial se manifiesta mediante arrastre de sedimentos, formación de cárcavas y pérdida de suelo agrícola debido a la escorrentía superficial generada por lluvias intensas. La combinación de taludes poco consolidados, suelos arcillo-limosos y pérdida parcial de cobertura vegetal incrementa la erosividad del agua, favoreciendo la socavación de márgenes y el debilitamiento de taludes ribereños.

2.4.- HIDROLOGÍA

El río Cunas se encuentra ubicado en la región Junín, en la zona central del Perú. Se inicia en la Cordillera Occidental nace en la laguna Runapa- Huañunán a 5180 m.s.n.m, en su recorrido de Suroeste a Noreste cruza las provincias de Chupaca, Concepción y Huancayo, a 5.180 m y en su recorrido cruza la provincia de Chupaca, la provincia de Concepción y la provincia de Huancayo. Antes de reingresar en la provincia de Chupaca forma una U que es el principal valle del centro del Perú y el más ancho de todos los Andes centrales. Su desembocadura se da aproximadamente a 3.220 m en el río Mantaro, en el límite de los distritos de Pilcomayo y el distrito de Huamancaca, respectivamente en las provincias de provincia de Huancayo y la provincia de Chupaca.

2.5.- ELEMENTOS EXPUESTOS:

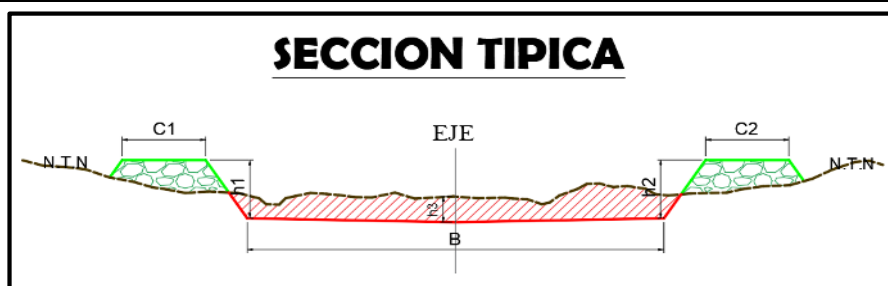
DESCRIPCIÓN	CANT.	UNIDAD	COMENTARIO
01. POBLACION AFECTADA	421	Hab.	
02. VIVIENDAS EN RIESGO:	138	UNIDAD	
03. INSTITUCION EDUCATIVA:	0		
04. CENTROS DE SALUD	0	UNIDAD	
05. AREAS DE CULTIVO:	45	Ha.	
06. CABEZAS DE GANADO:	0		
07. INFRAESTRUCTURA DE RIEGO (Canal, Bocatoma, Reservorio, Otros)	1.2	Km	
08. INFRAESTRUCTURA VIAL (Km)	4.5	Km	
09. INFRAESTRUCTURA DE SERVICIOS (agua y saneamiento)	0		
10. INFRAESTRUCTURA ELECTRICA	0		
11. OTROS			

3.- PROPUESTA TECNICA:

3.1.- Actividades

Tipo	Unidad de medida	Cantidad	Descripción de la propuesta	Observaciones
LIMPIEZA Y DESCOLMATACION	Km	3.4	Limpieza y Descolmatacion del cauce de rio.	
CONFORMACION DE BORDOS CON MATERIAL PROPIO	Km	6.8	Conformacion de bordos con material propio en ambas margenes del rio	
ELIMINACION DE MATERIAL EXCEDENTE	m3	0	Eliminacion de material excedente	

4.-ESQUEMA DE PROPUESTA TÉCNICA:



5.- VISTA SATELITAL



6. PANEL FOTOGRÁFICO DE ZONA VULNERABLE

Foto 01.- Se observa el punto de inicio en el sector San Pedro-distrito de Yanacancha





Foto 02.- Se observa cauce colmatado en el río Cunas



7.- PRESUPUESTO ESTIMADO:

ITEM	DESCRIPCIÓN	UND.	METRADO	PRECIO S/.	PARCIAL S/.
LIMPIEZA, DESCOLMATACIÓN (L=3 400.00 m) Y CONFORMACION DE BORDOS C/MATERIAL PROPIO (L= 6 800.00)					
1.00	OBRAS PROVISIONALES				4,649.44
1.01	CARTEL DE IDENTIFICACION DE LA ACTIVIDAD 3.60 x 4.80 m	und.	1.00	1,781.44	1,781.44
1.02	CASETA DE GUARDIANIA Y/O ALMACEN	m2	30.00	95.60	2,868.00
2.00	TRABAJOS PRELIMINARES				33,194.84
2.01	MOVILIZACION Y DESMOVILIZACION DE EQUIPOS Y MAQUINARIA	vje	2.00	8,103.45	16,206.90
2.02	RAMPAS DE ACCESO A LA ACTIVIDAD	m3	100.00	6.25	625.00
2.03	TRAZO Y REPLANTEO	Km	3.40	1,904.02	6,473.67
2.04	CONTROL TOPOGRAFICO	Km	3.40	2,908.61	9,889.27
3.00	MOVIMIENTO DE TIERRAS				2,211,224.00
3.01	LIMPIEZA Y DESCOLMATACION DE CAUCE DE RIO	m3	132,600.00	7.59	1,006,434.00
3.02	CONFORMACION DE BORDOS CON MATERIAL PROPIO	m3	132,600.00	7.93	1,051,518.00
3.03	PERFILADO Y REFINE EN TALUD DE BORDOS	m2	47,600.00	3.22	153,272.00
3.04	ELIMINACION DE MATERIAL EXCEDENTE	m3	0.00	11.87	-
COSTO DIRECTO					2,249,068.28
GASTOS GENERALES (8%CD)					179,925.46
UTILIDAD (5%CD)					112,453.41
SUB TOTAL					2,541,447.16
IGV (18%)					457,460.49
TOTAL					2,998,907.65
SUPERVISIÓN (3%CD)					67,472.05
FICHA DEFINITIVA					10,000.00
PRESUPUESTO TOTAL					3,076,379.70

SON: TRES MILLONES SETENTA Y SEIS MIL TRESCIENTOS SETENTA Y NUEVE CON 70/100 SOLES

8.- CRONOGRAMA DE EJECUCIÓN

ITEM	ACTIVIDAD	UNID.	PLAZO DE EJECUCION (DÍAS)							
			MES 01				MES 2			
			I	II	III	IV	I	II	III	IV
1.00	LIMPIEZA, DESCOLMATACIÓN (L=3 400.00 m) Y CONFORMACION DE BORDOS C/MATERIAL PROPIO (L= 6 800.00)									
01.01	OBRAS PROVISIONALES									
01.01.01	CARTEL DE IDENTIFICACION DE LA ACTIVIDAD 3.60 x 4.80 m	und	■							
01.01.02	MOVILIZACION Y DESMOVILIZACION DE EQUIPOS Y MAQUINARIA	vje	■							■
01.02	OBRAS PRELIMINARES									
01.02.01	RAMPAS DE ACCESO A LA ACTIVIDAD	M3	■							
01.02.02	TRAZO Y REPLANTEO	km	■	■	■	■				
01.02.03	CONTROL TOPOGRAFICO	km	■	■	■	■	■	■	■	■
01.03	MOVIMIENTO DE TIERRAS									
01.03.01	LIMPIEZA Y DESCOLMATACION DE CAUCE DE RIO	m3	■	■	■	■	■	■	■	■
01.03.03	CONFORMACION DE BORDOS CON MATERIAL PROPIO	m3		■	■	■	■	■	■	■
01.03.04	PERFILADO Y REFINE EN TALUD DE BORDOS	m2				■	■	■	■	■
01.03.05	ELIMINACION DE MATERIAL EXCEDENTE	m3								

ACTIVIDADES A REALIZAR PARA EL CUMPLIMIENTO DE LA OBRA

ITEM	ACTIVIDADES	MES 1		MES 2	
		15	30	15	30
1	CONTRATACION				
2	EJECUCION				
3	SUPERVISION				
4	SEGUIMIENTO				
5	LIQUIDACION				

Fecha de elaboración de la ficha:

6/02/2026

NOTA :

* LA PRESENTE FICHA TÉCNICA REFERENCIAL DE PREVENCIÓN PARA LIMPIEZA, DESCOLMATACIÓN Y CONFORMACION DE BORDOS CON MATERIAL PROPIO EN CAUCES EN RÍOS Y QUEBRADAS, CONTIENE INFORMACION REFERENCIAL RESPECTO AL PRESUPUESTO, METRADOS, COSTOS UNITARIOS E INSUMOS; DEBIENDO SER LA FICHA TECNICA DEFINITIVA LA QUE ESTABLEZCA EL PRESUPUESTO DE LA ACTIVIDAD.

* LA PROPUESTA TECNICA ES REFERENCIAL Y PUEDE VARIAR DE ACUERDO AL ESTUDIO DE LA FICHA TECNICA DEFINITIVA

**PERÚ****Ministerio
de Desarrollo Agrario
y Riego****PRESUPUESTO REFERENCIAL DE LA ACTIVIDAD**

Presupuesto: LIMPIEZA, DESCOLMATACIÓN Y CONFORMACION DE BORDOS CON MATERIAL PROPIO DEL CAUCE DEL RIO CUNAS, SECTOR
to: SAN PEDRO, DISTRITO DE YANACANCHA, PROVINCIA DE CHUPACA, DEPARTAMENTO DE JUNIN

Lugar: SECTOR SAN PEDRO, DISTRITO DE YANACANCHA, PROVINCIA DE CHUPACA, DEPARTAMENTO DE JUNIN

Fecha : 6/02/2026

ITEM	DESCRIPCIÓN	UND.	METRADO	PRECIO S/.	PARCIAL S/.
LIMPIEZA, DESCOLMATACIÓN (L=3 400.00 m) Y CONFORMACION DE BORDOS C/MATERIAL PROPIO (L= 6 800.00)					
1.00	OBRAS PROVISIONALES				4,649.44
1.01	CARTEL DE IDENTIFICACION DE LA ACTIVIDAD 3.60 x 4.80 m	und.	1.00	1,781.44	1,781.44
1.02	CASETA DE GUARDIANIA Y/O ALMACEN	m2	30.00	95.60	2,868.00
2.00	TRABAJOS PRELIMINARES				33,194.84
2.01	MOVILIZACION Y DESMOVILIZACION DE EQUIPOS Y MAQUINARIA	vje	2.00	8,103.45	16,206.90
2.02	RAMPAS DE ACCESO A LA ACTIVIDAD	m3	100.00	6.25	625.00
2.03	TRAZO Y REPLANTEO	Km	3.40	1,904.02	6,473.67
2.04	CONTROL TOPOGRAFICO	Km	3.40	2,908.61	9,889.27
3.00	MOVIMIENTO DE TIERRAS				2,211,224.00
3.01	LIMPIEZA Y DESCOLMATACION DE CAUCE DE RIO	m3	132,600.00	7.59	1,006,434.00
3.02	CONFORMACION DE BORDOS CON MATERIAL PROPIO	m3	132,600.00	7.93	1,051,518.00
3.03	PERFILADO Y REFINE EN TALUD DE BORDOS	m2	47,600.00	3.22	153,272.00
3.04	ELIMINACION DE MATERIAL EXCEDENTE	m3	0.00	11.87	-

COSTO DIRECTO **2,249,068.28**

GASTOS GENERALES (8%CD) 179,925.46

UTILIDAD (5%CD) 112,453.41

SUB TOTAL **2,541,447.16**

IGV (18%) 457,460.49

TOTAL **2,998,907.65**

SUPERVISIÓN (3%CD) 67,472.05

FICHA DEFINITIVA 10,000.00

PRESUPUESTO TOTAL **3,076,379.70**

SON: TRES MILLONES SETENTA Y SEIS MIL TRESCIENTOS SETENTA Y NUEVE CON 70/100 SOLES

NOTA: EL PRESUPUESTO ES REFERENCIAL, DEBIENDO SER LA FICHA TECNICA DEFINITIVA LA QUE ESTABLEZCA EL PRESUPUESTO FINAL DE LA ACTIVIDAD U OBRA



Análisis de precios unitarios Referencial de la Actividad

LIMPIEZA, DESCOLMATACIÓN Y CONFORMACION DE BORDOS CON MATERIAL PROPIO DEL CAUCE DEL RIO CUNAS, SECTOR SAN PEDRO, DISTRITO DE YANACANCHA, PROVINCIA DE CHUPACA, DEPARTAMENTO DE JUNIN

Partida	01.01	CASETA DE GUARDIANIA Y/O ALMACEN				
Rendimiento	m2/DIA	20.0000	EQ. 20.0000	Costo unitario directo por : m2		95.60
Código	Descripción Recurso	Unidad	Cuadrilla	Cantidad	Precio S/.	Parcial S/.
Mano de Obra						
0101010003	OPERARIO	hh	1.0000	0.4000	28.94	11.58
0101010004	OFICIAL	hh	1.0000	0.4000	22.68	9.07
0101010005	PEON	hh	1.0000	0.4000	20.54	8.22
						28.87
Materiales						
02041200010005	CLAVOS PARA MADERA CON CABEZA 1 kg			0.2500	6.59	1.65
0204180008	CALAMINA GALVANIZADA e=0.14 mm	m2		0.8000	11.60	9.28
0231010001	MADERA TORNILLO	p2		6.0000	7.00	42.00
02310500010007	TRIPLAY LUPUNA E= 6 mm	m2		0.7500	17.24	12.93
						65.86
Equipos						
0301010006	HERRAMIENTAS MANUALES	%mo		3.0000	28.87	0.87
						0.87
Partida	01.02	CARTEL DE IDENTIFICACION DE ACTIVIDAD				
Rendimiento	und/DIA	1.0000	EQ. 1.0000	Costo unitario directo por : und		1,781.44
Código	Descripción Recurso	Unidad	Cuadrilla	Cantidad	Precio S/.	Parcial S/.
Mano de Obra						
0101010003	OPERARIO	hh	1.0000	8.0000	28.94	231.52
0101010005	PEON	hh	2.0000	16.0000	20.54	328.64
						560.16
Materiales						
02041200010009	CLAVOS PARA MADERA CON CABEZA 1 kg			2.0000	6.71	13.42
0207030001	HORMIGON	m3		0.4800	40.00	19.20
0213010001	CEMENTO PORTLAND TIPO I (42.5 kg)	bol		1.2000	26.55	31.86
0231010001	MADERA TORNILLO	p2		70.0000	7.00	490.00
02901500260004	GIGANTOGRAFIA SEGUN DISEÑO	und		1.0000	650.00	650.00
						1,204.48
Equipos						
0301010006	HERRAMIENTAS MANUALES	%mo		3.0000	560.16	16.80
						16.80
Partida	02.01	MOVILIZACION Y DESMOVILIZACION DE MAQUINARIAS Y EQUIPOS				
Rendimiento	glb/DIA	1.0000	EQ. 1.0000	Costo unitario directo por : glb		8,103.45
Código	Descripción Recurso	Unidad	Cuadrilla	Cantidad	Precio S/.	Parcial S/.
Mano de Obra						
0101010005	PEON	hh	6.0000	48.0000	20.54	985.92
						985.92
Equipos						
0301010006	HERRAMIENTAS MANUALES	%mo		3.0000	985.92	29.58
03012200010004	CAMION PLATAFORMA 4 x 6 300 HP 19 hm		0.7500	6.0000	326.80	1,960.80
0301220011	CAMION SEMI TRAYLER 6 x4 330 HP 35 hm		1.8750	15.0000	341.81	5,127.15
						7,117.53



Partida	02.03	RAMPAS DE ACCESO A LA ACTIVIDAD				
Rendimiento	m3/DIA	1,000.0000	EQ. 1,000.0000	Costo unitario directo por : m3		6.25
Código	Descripción Recurso	Unidad	Cuadrilla	Cantidad	Precio S/.	Parcial S/.
Mano de Obra						
0101010005	PEON	hh	1.0000	0.0080	20.54	0.16
0101010010	OFICIAL (CONTROLADOR)	hh	0.1000	0.0008	22.68	0.02
						0.18
Equipos						
0301010006	HERRAMIENTAS MANUALES	%mo		3.0000	0.18	0.01
03011800020002	TRACTOR DE ORUGAS DE 300-330 HP	hm	1.0000	0.0080	757.76	6.06
						6.07
Partida	02.04	TRAZO Y REPLANTEO				
Rendimiento	km/DIA	0.5000	EQ. 0.5000	Costo unitario directo por : km		1,904.02
Código	Descripción Recurso	Unidad	Cuadrilla	Cantidad	Precio S/.	Parcial S/.
Mano de Obra						
0101010003	OPERARIO	hh	0.1000	1.6000	28.94	46.30
0101010005	PEON	hh	0.5000	8.0000	20.54	164.32
0101030000	TOPOGRAFO	hh	1.0000	16.0000	30.08	481.28
01010300030003	AYUDANTE DE TOPOGRAFIA	hh	0.5000	8.0000	22.68	181.44
						873.34
Materiales						
02040300010043	FIERRO 3/8"	var		0.5000	27.47	13.74
0213010001	CEMENTO PORTLAND TIPO I (42.5 kg)	bol		3.6000	26.55	95.58
02130300010003	YESO BOLSA 25 kg	bol		3.0000	20.00	60.00
0231040001	ESTACAS DE MADERA	und		50.0000	4.65	232.50
0240020001	PINTURA ESMALTE	gal		0.3500	60.17	21.06
						422.88
Equipos						
0301000014	MIRAS	día	2.0000	4.0000	17.36	69.44
0301000015	JALONES	día	4.0000	8.0000	14.96	119.68
0301000022	ESTACION TOTAL	he	1.0000	16.0000	24.53	392.48
0301010006	HERRAMIENTAS MANUALES	%mo		3.0000	873.34	26.20
						607.80
Partida	02.05	CONTROL TOPOGRAFICO				
Rendimiento	km/DIA	0.2000	EQ. 0.2000	Costo unitario directo por : km		2,908.61
Código	Descripción Recurso	Unidad	Cuadrilla	Cantidad	Precio S/.	Parcial S/.
Mano de Obra						
0101010004	OFICIAL	hh	0.1000	4.0000	22.68	90.72
0101010005	PEON	hh	0.5000	20.0000	20.54	410.80
0101030000	TOPOGRAFO	hh	1.0000	40.0000	30.08	1,203.20
01010300030003	AYUDANTE DE TOPOGRAFIA	hh	0.2500	10.0000	22.68	226.80
						1,931.52
Materiales						
02130300010003	YESO BOLSA 25 kg	bol		3.0000	20.00	60.00
0231040001	ESTACAS DE MADERA	und		50.0000	4.65	232.50
0240020001	PINTURA ESMALTE	gal		0.2500	60.17	15.04
						307.54



Equipos						
0301000023	NIVEL TOPOGRAFICO	hm	1.0000	40.0000	15.29	611.60
0301010006	HERRAMIENTAS MANUALES	%mo		3.0000	1,931.52	57.95
						669.55
Partida	02.06	DESVIO DE CAUCE DE RIO				
Rendimiento	m/DIA	320.0000	EQ. 320.0000	Costo unitario directo por : m		21.03
Código	Descripción Recurso	Unidad	Cuadrilla	Cantidad	Precio S/.	Parcial S/.
Mano de Obra						
0101010003	OPERARIO	hh	1.0000	0.0250	28.94	0.72
0101010004	OFICIAL	hh	0.5000	0.0125	22.68	0.28
0101010005	PEON	hh	2.0000	0.0500	20.54	1.03
						2.03
Equipos						
0301010006	HERRAMIENTAS MANUALES	%mo		3.0000	2.03	0.06
03011800020002	TRACTOR DE ORUGAS DE 300-330 HP	hm	1.0000	0.0250	757.76	18.94
						19.00
Partida	03.01	LIMPIEZA Y DESCOLMATACIÓN DE CAUCE DE RIO				
Rendimiento	m3/DIA	850.0000	EQ. 850.0000	Costo unitario directo por : m3		7.59
Código	Descripción Recurso	Unidad	Cuadrilla	Cantidad	Precio S/.	Parcial S/.
Mano de Obra						
0101010003	OPERARIO	hh	1.0000	0.0094	28.94	0.27
0101010005	PEON	hh	1.0000	0.0094	20.54	0.19
						0.46
Equipos						
0301010006	HERRAMIENTAS MANUALES	%mo		3.0000	0.46	0.01
03011800020002	TRACTOR DE ORUGAS DE 300-330 HP	hm	1.0000	0.0094	757.76	7.12
						7.13
Partida	03.03	CONFORMACION DE BORDOS C/ MAQUINARIA CON MATERIAL PROPIO				
Rendimiento	m3/DIA	810.0000	EQ. 810.0000	Costo unitario directo por : m3		7.93
Código	Descripción Recurso	Unidad	Cuadrilla	Cantidad	Precio S/.	Parcial S/.
Mano de Obra						
0101010005	PEON	hh	1.0000	0.0099	20.54	0.20
0101010010	OFICIAL (CONTROLADOR)	hh	1.0000	0.0099	22.68	0.22
						0.42
Equipos						
0301010006	HERRAMIENTAS MANUALES	%mo		3.0000	0.42	0.01
03011800020002	TRACTOR DE ORUGAS DE 300-330 HP	hm	1.0000	0.0099	757.76	7.50
						7.51
Partida	03.07	PERFILADO Y REFINE EN TALUD DE BORDOS				
Rendimiento	m2/DIA	1,200.0000	EQ. 1,200.0000	Costo unitario directo por : m2		3.22
Código	Descripción Recurso	Unidad	Cuadrilla	Cantidad	Precio S/.	Parcial S/.
Mano de Obra						
0101010004	OFICIAL	hh	1.0000	0.0067	22.68	0.15
0101010005	PEON	hh	2.0000	0.0133	20.54	0.27
						0.42



PERÚ

Ministerio
de Desarrollo Agrario
y Riego

Equipos

0301010006	HERRAMIENTAS MANUALES	%mo		3.0000	0.42	0.01
03011700010007	EXCAVADORA SOBRE ORUGAS 170 - 2½ hm		1.0000	0.0067	417.13	2.79
						2.80

Partida **03.09** **ELIMINACION DE MATERIAL EXCEDENTE D=5 km**

Rendimiento **m3/DIA** **1,200.0000** EQ. **1,200.0000** Costo unitario directo por : m3 **11.87**

Código	Descripción Recurso	Unidad	Cuadrilla	Cantidad	Precio S/.	Parcial S/.
Mano de Obra						
0101010005	PEON	hh	1.0000	0.0067	20.54	0.14
0101010010	OFICIAL (CONTROLADOR)	hh	0.1000	0.0007	22.68	0.02
						0.16

Equipos

03011600010005	CARGADOR SOBRE LLANTAS DE 200 - 1½ hm		1.0000	0.0067	320.60	2.15
0301220010	CAMION VOLQUETE 6 x 4 330HP15 M3	hm	4.0000	0.0267	358.17	9.56
						11.71

Precios y cantidades de recursos requeridos por propuesta referencial

Actividad	LIMPIEZA, DESCOLMATACIÓN Y CONFORMACION DE BORDOS CON MATERIAL PROPIO DEL CAUCE DEL RIO CUNAS, SECTOR SAN PEDRO, DISTRITO DE YANACANCHA, PROVINCIA DE CHUPACA, DEPARTAMENTO DE JUNIN				
Fecha	6/02/2026				
Lugar	SECTOR SAN PEDRO, DISTRITO DE YANACANCHA, PROVINCIA DE CHUPACA, DEPARTAMENTO DE JUNIN				
Código	Recurso	Unidad	Cantidad	Precio S/.	Parcial S/.
MANO DE OBRA					
0101010003	OPERARIO	hh	1,271.8800	28.94	36,808.21
0101010004	OFICIAL	hh	344.5200	22.68	7,813.71
0101010005	PEON	hh	3,412.2600	20.54	70,087.82
0101010010	OFICIAL (CONTROLADOR)	hh	1,312.8200	22.68	29,774.76
0101030000	TOPOGRAFO	hh	190.4000	30.08	5,727.23
01010300030003	AYUDANTE DE TOPOGRAFIA	hh	61.2000	22.68	1,388.02
					151,599.75
MATERIALES					
02040300010043	FIERRO 3/8"	var	1.7000	27.47	46.70
02041200010005	CLAVOS PARA MADERA CON CABEZA DE 3"	kg	7.5000	6.59	49.43
02041200010009	CLAVOS PARA MADERA CON CABEZA DE 2" A 4"	kg	2.0000	6.71	13.42
0204180008	CALAMINA GALVANIZADA e=0.14 mm	m2	24.0000	11.60	278.40
0207030001	HORMIGON	m3	0.4800	40.00	19.20
0213010001	CEMENTO PORTLAND TIPO I (42.5 kg)	bol	13.4400	26.55	356.83
02130300010003	YESO BOLSA 25 kg	bol	20.4000	20.00	408.00
0231010001	MADERA TORNILLO	p2	250.0000	7.00	1,750.00
0231040001	ESTACAS DE MADERA	und	340.0000	4.65	1,581.00
02310500010007	TRIPLAY LUPUNA E= 6 mm	m2	22.5000	17.24	387.90
0240020001	PINTURA ESMALTE	gal	2.0399	60.17	122.74
02901500260004	GIGANTOGRAFIA SEGUN DISEÑO	und	1.0000	650.00	650.00
					5,663.62
EQUIPOS					
0301000014	MIRAS	día	13.6000	17.36	236.10
0301000015	JALONES	día	27.2000	14.96	406.91
0301000022	ESTACION TOTAL	he	54.4000	24.53	1,334.43
0301000023	NIVEL TOPOGRAFICO	hm	136.0000	15.29	2,079.44
0301010006	HERRAMIENTAS MANUALES	%mo			690.59
03011600010005	CARGADOR SOBRE LLANTAS DE 200 - 250 HP 4.	hm	0.0000	320.60	0.00
03011700010007	EXCAVADORA SOBRE ORUGAS 170 - 250 HP 1	hm	318.9200	417.13	133,031.10
03011800020002	TRACTOR DE ORUGAS DE 300-330 HP	hm	2,559.9800	757.76	1,939,850.44
03012200010004	CAMION PLATAFORMA 4 x 6 300 HP 19 tn	hm	12.0000	326.80	3,921.60
0301220010	CAMION VOLQUETE 6 x 4 330HP15 M3	hm	0.0000	358.17	0.00
0301220011	CAMION SEMI TRAYLER 6 x4 330 HP 35 TN	hm	30.0000	341.81	10,254.30
					2,091,804.91
Total				S/.	2,249,068.28

NOTA: LOS INSUMOS SON REFERENCIALES, DEBIENDO SER LA FICHA TECNICA DEFINITIVA LA QUE DETERMINE LOS INSUMOS FINALES

C R O N O G R A M A

LIMPIEZA, DESCOLMATACIÓN Y CONFORMACION DE BORDOS CON MATERIAL PROPIO DEL CAUCE DEL RIO CUNAS, SECTOR SAN PEDRO, DISTRITO DE YANACANCHA, PROVINCIA DE CHUPACA, DEPARTAMENTO DE JUNIN

Fecha : 6/02/2026

ITEM	ACTIVIDAD	UNID.	PLAZO DE EJECUCION (DÍAS)								
			MES 01				MES 2				
			I	II	III	IV	I	II	III	IV	
1.00	LIMPIEZA, DESCOLMATACIÓN (L=3 400.00 m) Y CONFORMACION DE BORDOS C/MATERIAL PROPIO (L= 6 800.00)										
01.01	OBRAS PROVISIONALES										
01.01.01	CARTEL DE IDENTIFICACION DE LA ACTIVIDAD 3.60 x 4.80 m	und	■								
01.01.02	MOVILIZACION Y DESMOVILIZACION DE EQUIPOS Y MAQUINARIA	vje	■								■
01.02	OBRAS PRELIMINARES										
01.02.01	RAMPAS DE ACCESO A LA ACTIVIDAD	M3	■								
01.02.02	TRAZO Y REPLANTEO	km	■								
01.02.03	CONTROL TOPOGRAFICO	km	■								
01.03	MOVIMIENTO DE TIERRAS										
01.03.01	LIMPIEZA Y DESCOLMATACION DE CAUCE DE RIO	m3	■								
01.03.03	CONFORMACION DE BORDOS CON MATERIAL PROPIO	m3		■							
01.03.04	PERFILADO Y REFINE EN TALUD DE BORDOS	m2				■					
01.03.05	ELIMINACION DE MATERIAL EXCEDENTE	m3									